






-  - Граница проектирования (граница зоны размещения водовода)
-  - Охранная зона линии связи
-  - Охранная зона ВЛ 10 кВ
-  - Охранная зона ВЛ 0.4 кВ
-  - Проектируемая ось водовода

Система координат: МСК-74  
Система высот: Балтийская

						13.2019-ППМТ			
						«Строительство муниципальных сетей водоснабжения в деревне Шишминка»			
Изм.	Кол.эч.	Лист	№ док.	Подпись	Дата	проект планировки проект межевания	Стадия	Лист	Листов
							П	4	9
Гл. инженер Якупов						схема границ зон с особыми условиями использования Масштаб 1:500	ООО «Центр инженерных решений»		
Н. контр.									