



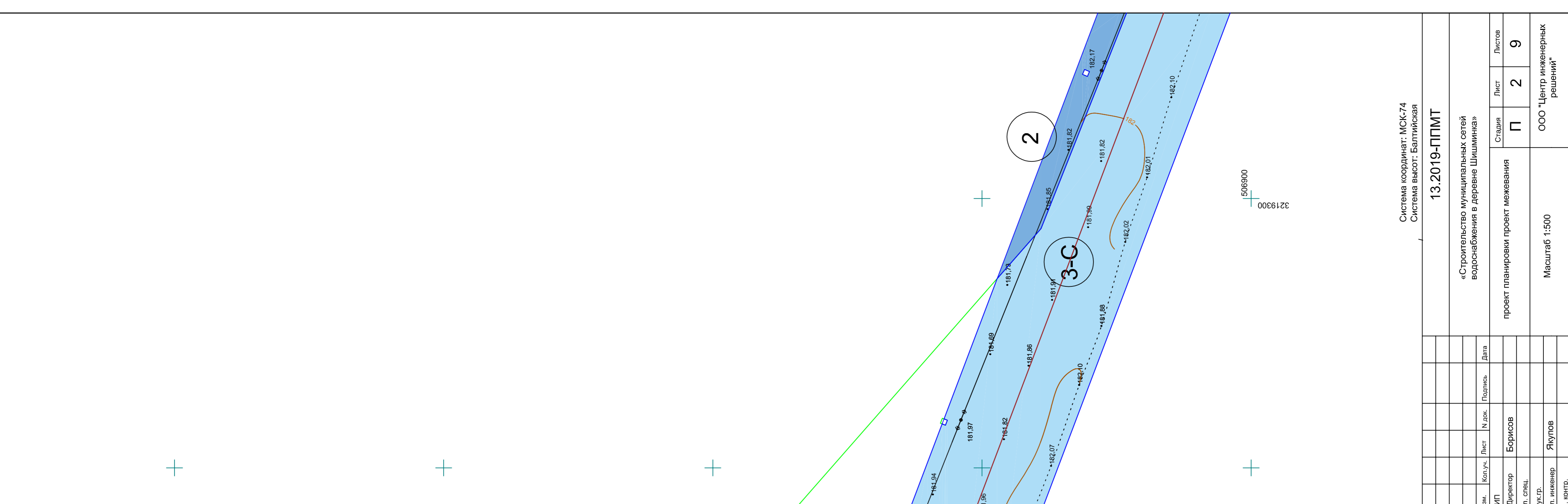






Условные обозначения

2	— номер формируемых земельных участков		— формируемые земельные участки
1-С	— номер формируемых сооружений		— формируемые сооружения
			— границы земельных участков по сведениям ЕРН
			— ось водотока

Система координат: МСК-74 Система высот: Балтийская			13.2019-ПМТ		
Исполнители:	Инженер:	Дата:	Состав:	Лист:	Листов:
ООО "Центр инженерных решений"	Борисова		проект планировки участка	П	9
Рег. №:	Листов:	Масштаб: 1:500			



Условные обозначения

2	— номер формируемых земельных участков		— формируемые земельные участки
1-С	— номер формируемых сооружений		— формируемые сооружения
			— границы земельных участков по сведениям ЕРН
			— ось водотока

Система координат: МСК-74 Система высот: Балтийская			13.2019-ПМТ		
Исполнители:	Инженер:	Дата:	Состав:	Лист:	Листов:
ООО "Центр инженерных решений"	Борисова		проект планировки участка	П	9
Рег. №:	Листов:	Масштаб: 1:500			